

DIRECCION NACIONAL DE METEOROLOGIA

"VOCACION Y SERVICIO"

DIRECCION PRONOSTICO DEL TIEMPO

ADVERTENCIA METEOROLOGICA - BOLETIN N°1

EMITIDO A LAS 15:30 HORA LOCAL EL DIA 20 DE JULIO DE 2009
VALIDO DE LAS 00:00 HORA LOCAL DEL DIA 21 DE JULIO HASTA LAS 15:00 HORA LOCAL DEL DIA 22 DE JULIO

FENOMENO: PRECIPITACIONES COPIOSAS

NIVEL: NARANJA

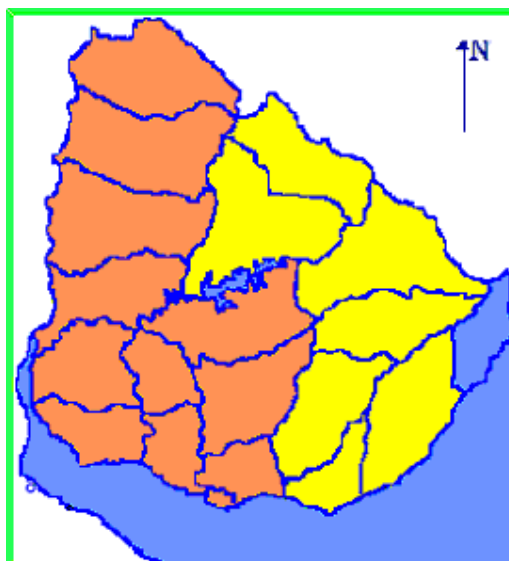
ZONA AFECTADA: zonas Noroeste y Centro-Sur.

HORA DE COMIENZO: 00:00 hs. DEL DIA 21/07/09

HORA DE FINALIZACION: 21:00 hs. DEL DIA 21/07/09.

PROBABILIDAD: 85 - 95 %

Se esperan tormentas fuertes que producirán precipitaciones copiosas (50 - 100 mm) en cortos períodos de tiempo, y probables granizadas en las áreas señaladas.



FENOMENO: VIENTOS CON CARACTERÍSTICA DE TEMPORAL

NIVEL: NARANJA

ZONA AFECTADA: zona Este y los departamentos de Rivera y Cerro Largo.

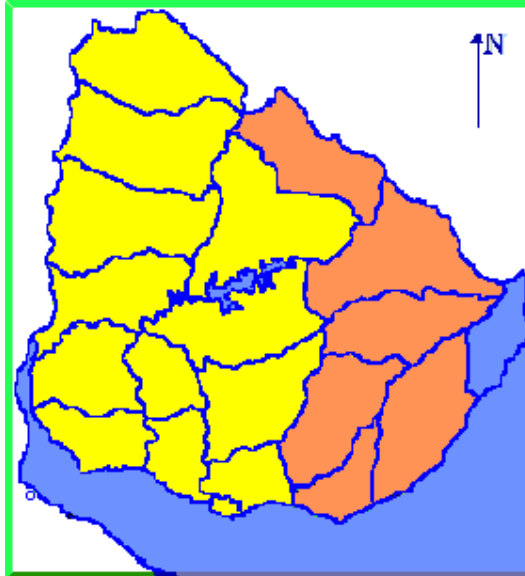
HORA DE COMIENZO: 12:00 hs. DEL DIA 21/07/09

HORA DE FINALIZACION: 21:00 hs. DEL DIA 21/07/09.

PROBABILIDAD: 85 - 95 %

Se prevén rachas de viento del NE entre 75 y 90 km/h. durante el día martes 21 en las áreas señaladas.

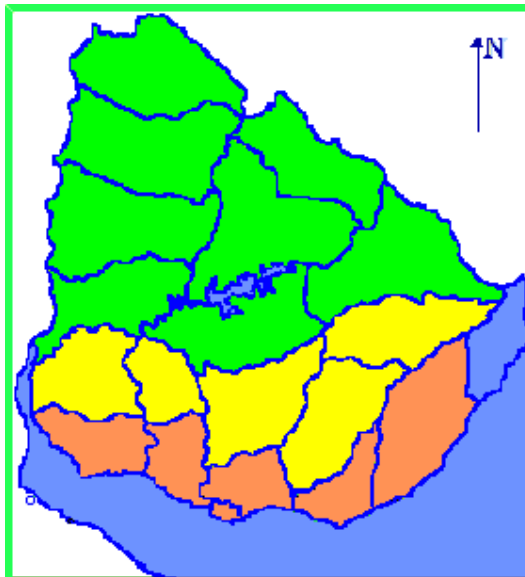
Para el resto de los departamentos se esperan rachas de viento entre 60 y 74 km/h.







**FENOMENO: VIENTOS CON CARACTERÍSTICA DE TEMPORAL Y TEMPORAL FUERTE
NIVEL: NARANJA**

ZONA AFECTADA: departamentos costeros.
HORA DE COMIENZO: 21:00 hs. DEL DIA 21/07/09
HORA DE FINALIZACION: 15:00 hs. DEL DIA 22/07/09.
PROBABILIDAD: 85 - 95 %

Se prevén rachas de viento entre 75 y 110 km/h. del WSW en las áreas señaladas.
Para los departamentos de Soriano, Flores, Florida, Lavalleja y Treinta y Tres se esperan rachas de viento entre 60 y 74 km/h.



	VERDE	No existe ningún riesgo meteorológico
	AMARILLO	Llamado de atención. Riesgo meteorológico solo para actividades concretas
	NARANJA	Riesgo meteorológico importante (fenómenos poco habituales y alto grado de peligro para las actividades usuales)
	ROJO	Riesgo meteorológico extremo (fenómenos no habituales de intensidad excepcional, nivel de peligro muy alto para la población)